

Наставна јединица: Облик и димензије Земље, распоред копна и воде на Земљи, сила Земљине теже, глобус, полови и екватор (обрада)

Шема наставне јединице:

ОБЛИК ЗЕМЉЕ



ЛОПТАСТ ОБЛИК



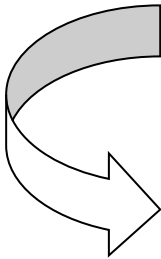
ЕЛИПСОИД



ГЕОИД

ЗЕМЉА

(Површина 510 милиона km²)



КОНТИНЕНТИ

(29% Земљине површине)

АЗИЈА

АФРИКА

СЕВЕРНА АМЕРИКА

ЈУЖНА АМЕРИКА

АНТАРКТИК

ЕВРОПА

АУСТРАЛИЈА



ОКЕАНИ

(71% Земљине површине)

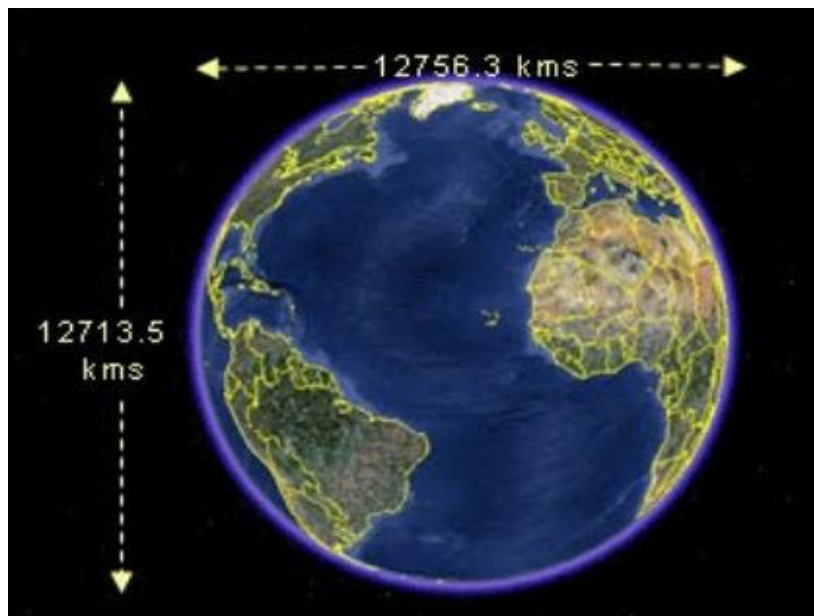
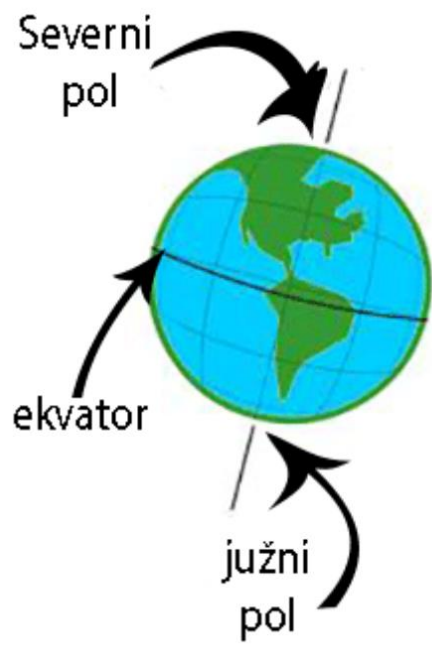
ТИХИ ОКЕАН (ПАЦИФИК)

АТЛАНСКИ ОКЕАН

ИНДИЈСКИ ОКЕАН

СЕВЕРНИ ЛЕДЕНИ ОКЕАН

ЈУЖНИ ОКЕАН



ПОЛАРНИ ПРЕЧНИК 12.713 km² ЕКВАТОРСКИ ПРЕЧНИК 12.756 km²

